

## **LE CIRCUIT « LES PARCS DU NORD DE LA CROATIE »**

### **EN 8 JOURS**

Le voyage l'Essentiel vous fera découvrir tous les grands paysages de la Croatie, pays aux mille facettes :

- Les plaines pannoniennes continentales débutant autour de Zagreb
- Les montagnes dinariques qui composent les Balkans
- La côte dalmate méditerranéenne avec ses 1200 îles

Cette grande variété de terroirs compose une expérience riche où chaque jour est une nouvelle surprise. Pour mieux la sentir, sont aussi intégrés dans cette aventure, la découverte de villes comme la capitale Zagreb, Opatija, Zadar et Samobor.

Les chemins de randonnée sont un mélange d'« incontournables » dans les parcs nationaux de Plitvice ou Velebit mais vous avez aussi des chemins hors des sentiers battus avec les parcs nationaux de Risnjak et Paklenica, le parc de nature Učka et le parc paysager du château de Trakošćan.




Ces promenades sont de niveau 2 à 3 et sont accessibles à tous. Elles sont accompagnées par un de nos guides francophones qui sont des professionnels mais surtout des amoureux du voyage et de la nature.

Le nombre de participants va de 4 à 16. Les circuits se confirment à partir de 4 participants. Jusqu'à 7 voyageurs, le transport est en van 8+1 places avec un guide-chauffeur pour les jours 1 à 6. Ensuite, il est réalisé par des transporteurs locaux. A partir de 8 participants, le circuit est réalisé entièrement par des transporteurs locaux, donc avec un guide et un chauffeur.

Les logements sont des hôtels 3 ou 4 étoiles.

Les voyageurs sont tenus d'emporter une boîte plastique hermétique pour les paniers repas, ainsi qu'une gourde qu'ils rempliront eux-mêmes aux robinets des hôtels avant le départ pour les excursions journalières (eau non fournie).

Les voyageurs doivent avoir un équipement adapté à la randonnée : pantalons longs, chapeau, sac à dos pour emporter les affaires nécessaires aux excursions (panier repas et gourde...) et chaussures de marche.



---

**UN PETIT APERCU LES TERRITOIRES QUE VOUS ALLEZ DECOUVRIR (LIENS FOURNIS PAR LES OFFICES DU TOURISME DE CROATIE) :**

Zagreb

<https://www.youtube.com/watch?v=Wiic1Cuj2n0>

Région de Zagreb

<https://www.youtube.com/watch?v=rW85-yLN-8o>

Le golfe du Kvarner

<https://www.youtube.com/watch?v=yiYnB3a2NjQ>


Le parc national des lacs de Plitvice

<https://www.youtube.com/watch?v=Rd30EICG5Qs>

Sveta Ana (Video de votre agence en Croatie) :

<https://vimeo.com/305019269>

NB : copier le lien dans votre moteur de recherche s'il ne s'ouvre pas directement en cliquant dessus.



**VOTRE TRAJET**



---

## **PROGRAMME**

### **Jour 1 : Arrivée à l'aéroport de Zagreb - nuitée à Zagreb**

Vol(s) d'arrivée à l'aéroport de Zagreb.

Accueil par le guide accompagnateur qui restera avec le groupe durant tout le circuit.

Services d'un guide accompagnateur pour 8 jours et les frais associés (logement, nourriture, transport...).

Transport en van 8+1 places ou minibus 16 places réservé pour le groupe pour tout le circuit.

Transfert(s) jusqu'à Zagreb. Durée du trajet: 30 min.

Installation dans un hôtel 3 ou 4 étoiles dans le centre de Zagreb ou à proximité dans un rayon de 20 min. de marche. Dîner à l'hôtel.

### **Jour 2 : le parc paysager du château de Trakošćan et Zagreb - nuitée à Zagreb**

Petit déjeuner à l'hôtel

Remise d'un panier repas. Les boîtes en plastique seront remises à l'hôtel le soir d'avant.

Découverte libre de Zagreb.


*Zagreb fut un carrefour de routes commerciales entre le continent et la mer ainsi qu'une porte d'entrée de l'Europe centrale vers les Balkans. Sa foire était célèbre au Moyen-Age. Elle fut longtemps l'évêché catholique le plus à l'Est de l'Europe d'où l'originalité de sa cathédrale fortifiée. L'histoire de la ville est marquée par l'opposition entre la colline Kaptol, siège ecclésiastique, et la colline Grič, centre du pouvoir séculier, qui grandit avec la ville pour devenir la capitale de Croatie. Zagreb est une ville verte avec de nombreux parcs animés par de nombreuses manifestations de rues durant toute l'année. Elle fut également un centre artistique important et nous vous recommandons notamment de découvrir son musée d'art naïf typique de Croatie.*



Route jusqu'au château de Trakošćan. Durée du trajet : 1h00  
Promenade autour du lac de Trakošćan au centre d'un parc paysager.  
Pique-nique au bord du lac.

Visite libre du château. Entrée incluse.

*Le château de Trakošćan fut construit au 13<sup>e</sup> siècle dans les forêts de la région de Zagreb au bord d'un joli lac pour la défense de la frontière nord. Il obtint son aspect actuel au 16<sup>e</sup> siècle quand il appartient à la grande famille des Drašković. Ses intérieurs illustrent le mode de vie des seigneurs de Zagreb avec des collections d'armes et intérieurs médiévaux. Nous vous recommandons également la promenade sur le chemin paysager autour du lac artificiel du château. Le lac servait d'étang de pêche au seigneurs Drašković mais surtout fut aménagé dans le style romantique dans une magnifique forêt de pins d'origine avec l'apport de nombreuses essences de plantes. La forêt du château est aujourd'hui un parc classé. Distance : 5 km. - Durée de marche : 1h30 - niveau facile*



Retour et nuitée à l'hôtel à Zagreb  
Dîner à l'hôtel.

### **Jour 3 : Le parc national Risnjak dans le massif Gorski Kotar - nuitée à Lovran**

Petit déjeuner à l'hôtel.

Remise d'un panier repas. Les boîtes en plastique seront remises à l'hôtel le soir d'avant.

Route jusqu'au site Crni Lug à l'entrée du parc national Risnjak. Durée du trajet : 1h45

Randonnée dans le parc national Risnjak (entrée incluse).

*Le parc national Risnjak est un des plus sauvages de Croatie. Situé dans le massif du Gorski Kotar, il abrite des ours, loups, lynx et autres animaux des forêts. La randonnée commence à l'altitude de 695m. et suit le chemin « Horvatova staza » menant d'abord à travers la forêt, puis dans les montagnes rocheuses jusqu'au sommet Veliki Risnjak culminant à 1528 m. offrant de belles vues sur le massif Velebit, le golfe du Kvarner, les monts de Slovénie et le reste du massif Gorski Kotar qui sépare le contexte méditerranéen croate avec les plaines pannoniennes. Un refuge se trouve proche du sommet où vous pouvez recevoir un plat simple. Retour par le chemin passant par Medveja vrata.*



*Un refuge se trouve proche du sommet où vous pouvez recevoir un plat simple. Retour par le chemin passant par Medveja vrata.*

*Longueur : 16 km. – Temps de marche effectif : 5h30 – Temps de randonnée avec pauses : 6h30*

*Dénivelé : 835 m. – Difficulté : moyenne 3-4/5*

Pique-nique lors de la randonnée.

Route jusqu'à Lovran. Durée du trajet: 1h30

Installation dans un hôtel 3 ou 4 étoiles à Lovran.

Dîner à l'hôtel.

### **Jour 4 : Le parc de nature du massif Učka et Opatija - nuitée à Lovran**

Petit déjeuner à l'hôtel.

Route jusqu'au parking au col Poklon. Durée du trajet : 40 min.

Randonnée dans le parc de nature Učka.

*Le point de départ est le parking du restaurant Pansion Učka sur la commune de Vela Učka à l'altitude de 995m. Randonnée jusqu'au sommet de la montagne Vojak (1396 m.) offrant des vues magnifiques sur le golfe du Kvarner et l'Istrie jusqu'en Slovénie, puis jusqu'au village Mala Učka et retour au col Poklon en suivant les chemins forestiers du versant sud de la montagne Učka. Distance 12 km. Durée : 4h00*



Pique-nique lors de la randonnée.



Route jusqu'à Opatija. Durée du trajet : 30 min.  
Découverte libre d'Opatija.

*Opatija est une des villes phare du tourisme croate, empreinte de l'architecture sécession inspiré par l'Autriche. Opatija est un des premiers sites touristiques de Croatie et de la Mer Adriatique qui a attiré l'élite centroeuropéenne dès la moitié du 19<sup>e</sup> siècle et aujourd'hui reste un lieu de villégiature très prisé. Sa promenade en bord de mer Lungomare (la plus longue de Croatie avec 12 km.) passant par l'ancienne abbaye, l'hôtel Imperial et la villa Angolina est un délice de beauté, avec de belles vues sur les îles Krk et Cres ainsi que la ville Rijeka, le plus grand port de Croatie.*



Retour et nuitée à l'hôtel à Lovran.  
Dîner à l'hôtel.

### **Jour 5 : Le parc national du massif Velebit - nuitée à Otočac**

Petit déjeuner à l'hôtel.


Remise d'un panier repas. Les boîtes en plastique seront remises à l'hôtel le soir d'avant.

Route jusqu'au site Zavižan, une des portes d'entrée du parc national Velebit.

Durée du trajet : 2h45

Randonnée dans le parc national Velebit (entrée incluse).

*Le massif Velebit est le plus grand de Croatie, il*



s'étend sur presque 200 km. et compte des sommets allant jusqu'à 1800 m. Il ferme le golfe du Kvarner avec le continent et offre des vues sur son archipel exceptionnelle. Sa richesse botanique est importante grâce à ses versants abrupts générant un grand nombre de niches différentes sur des courtes distances. On y trouve communément des ours bruns, des loups, lynx, cervidés, tétras, loutres...

Promenade sur le chemin Premužić, portant le nom du biologiste qui l'a créé à la fin du 19<sup>e</sup> siècle. Il offre des vues



inoubliables sur le golfe du Kvarner en serpentant entre des « dolmens aux surfaces ciselées par les eaux ». Le chemin est une véritable prouesse humaine. Distance : 15 km. - Difficulté : moyenne 3/5. - Temps de marche effectif : 5h30 - Temps de randonnée avec pauses : 6h30 - Dénivelé : 300 m.

Pique-nique dans le parc national lors de la randonnée.

Route jusqu'à Otočac ou ses environs. Durée du trajet: 1h15

Installation dans un hôtel 3 ou 4 étoiles à Otočac ou ses environs (dans un rayon de 10 km.)

Dîner à l'hôtel.

### **Jour 6 : Le parc national de Paklenica avec la grotte Manita Peć et Zadar (UNESCO) - nuitée à Otočac**

Petit déjeuner à l'hôtel.

Remise d'un panier repas. Les boîtes en plastique seront remises à l'hôtel le soir d'avant.

Route jusqu'à Starigrad, l'entrée du parc national de Paklenica. Durée du trajet : 1h45

Randonnée dans l'étroit canyon aux hautes parois verticales et ascension jusqu'à la grotte Manita pour visiter les impressionnantes salles où les eaux ont créé des stalactites, stalagmites et stalagmates générant une véritable cathédrale souterraine aux formes organiques (entrée incluse)

Temps de marche effectif : 3h00 - Temps de randonnée avec pauses : 4h30 - Dénivelé : 340 m.

Difficulté : facile-moyenne (2-3/5).

Le Parc national de Paklenica se trouve dans la partie Sud du Velebit, le plus grand massif montagneux de Croatie. Il est constitué de deux gorges impressionnantes, Velika et Mala Paklenica, aux parois verticales avec une rare végétation pionnière, célèbres pour l'escalade. Il recèle également des formations karstiques originales, des grottes remarquables et une flore et une faune très variées dues à l'importance de ses contrastes climatiques. Un joli sentier





pedestre traverse la gorge sauvage Velika Paklenica qu'empruntaient autrefois les locaux pour échanger des poissons, du sel et de l'huile d'olive venant de la côte en échange de laine et de fromages des montagnes.

Pique-nique dans le parc national lors de la randonnée.

Route jusqu'à Zadar. Durée du trajet : 45 min.

Découverte libre de Zadar.

Zadar bénéficie d'un héritage très ancien remontant à l'antiquité et classé au patrimoine mondial de l'UNESCO. Sa place principale est un forum romain avec le complexe construit par Saint Donat au 9<sup>e</sup> siècle avec une église réalisée sur le modèle de celle d'Aix la Chapelle illustrant les liens politiques étroits avec Charlemagne. Les sœurs bénédictines de Zadar ont conservé une importante collection d'orfèvrerie nommée Or et Argent. Zadar est une ville dynamique qui a créé des monuments modernes comme son orgue intégré dans le quai sur lequel « joue » la mer et les vents, une mélodie organique mystique.



Retour et nuitée à l'hôtel à Otočac ou ses environs.

Dîner à l'hôtel.

### **Jour 7 : Le parc national des lacs de Plitvice (UNESCO) et Samobor - nuitée à Samobor**

Petit déjeuner à l'hôtel.

Remise d'un panier repas. Les boîtes en plastique seront remises à l'hôtel le soir d'avant.

Route jusqu'aux lacs de Plitvice. Durée du trajet : 1h00

Randonnée dans le parc national avec les cascades de travertin de la partie supérieure, le bateau

électrique sur le grand lac central Kozjak

et le canyon inférieur avec la grande

chute et le train à pneus (entrée incluse).

Distance : 12 km. Temps de marche

effectif: 3h00 – Temps de randonnée

avec pauses : 4h00 - Niveau de difficulté :

2/5

Le parc national des lacs de Plitvice se situent dans la région de la Lika, les montagnes de Croatie. Ce phénomène naturel classé par l'UNESCO se compose de 16 lacs aux eaux cristallines qui se déversent l'un dans l'autre par de



*magnifiques cascades. Un paradis de nature. Vous découvrirez l'entièreté du parc avec les cascades de travertin de la partie supérieure, le bateau électrique sur le grand lac central Kozjak et le canyon inférieur avec la grande cascade de 70 m. Il existe des aires de repos dans le parc national même avec des bistros proposant des grillades et quelques plats simples. Les chemins sont accessibles et faciles. Protégé dès la fin du 19<sup>e</sup> siècle, il s'agit d'un des plus beaux sites naturels de Croatie.*



Pique-nique dans le parc national lors de la randonnée.

Route jusqu'à Samobor. Durée du trajet : 2h30

Installation dans un hôtel 3 étoiles. Comme Samobor ne dispose que de petits hôtels, il est possible que le groupe soit réparti sur deux hôtels voisins (5 min. de marche).

Dîner à l'hôtel (tout le groupe dîne ensemble même si dans deux hôtels différents).

*Samobor est une petite ville typique de la région de Zagreb, située au pied d'un massif qui porte son nom et fait la frontière avec la Slovénie. Elle fut un lieu de sortie pour la noblesse de Zagreb et encore aujourd'hui ses façades baroques, son cadre paysager et son charme attirent les citadins de la capitale croate. Samobor dispose d'une magnifique promenade le long de la rivière qui la traverse, partant de la place principale ceinte de restaurants et cafés jusqu'à la forteresse Starigrad, un ancien château en ruine offrant de belles vues sur la ville, la vallée couverte de forêt et la plaine de Zagreb.*



### **Jour 8 : Départ de l'aéroport de Zagreb**

Petit déjeuner à l'hôtel.

Transfert(s) jusqu'à l'aéroport de Zagreb.

Vol(s) de départ

### **PRIX DU CIRCUIT**

Le prix comprend:

- L'hébergement pour 7 nuitées en hôtels 3 ou 4 étoiles: 2 nuitées à Zagreb, 2 nuitées à Lovran, 2 nuitées à Otočac ou ses environs, 1 nuitée à Samobor.
- Transport en van et / ou mini bus touristiques réservés pour le groupe.
- Services d'un guide accompagnateur pour 8 jours et les frais associés (logement, nourriture, transport...).
- Les entrées mentionnées incluses dans le programme.
- 6 paniers repas
- Les frais d'assistance, d'assurance et d'organisation de l'agence Sveta Ana travel

